



LA  
ROCHE  
POSAY

VOTRE CITE BIEN-ÊTRE

## APPARTEMENT LARCHER - LA ROCHE-POSAY

### APPARTEMENT LARCHER - LA ROCHE-POSAY

Location de vacances 2 personnes, en rez de jardin

<https://appartement-larcher-larocheaposay.fr>



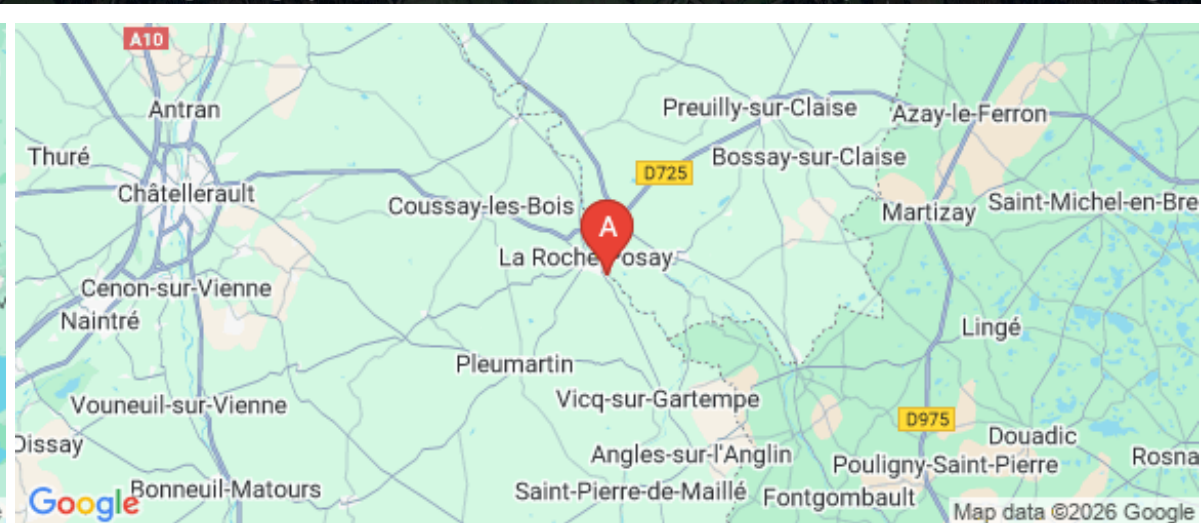
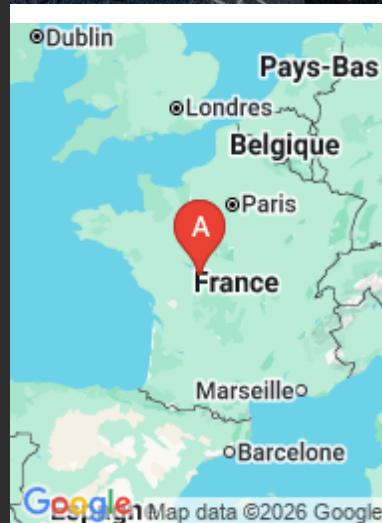
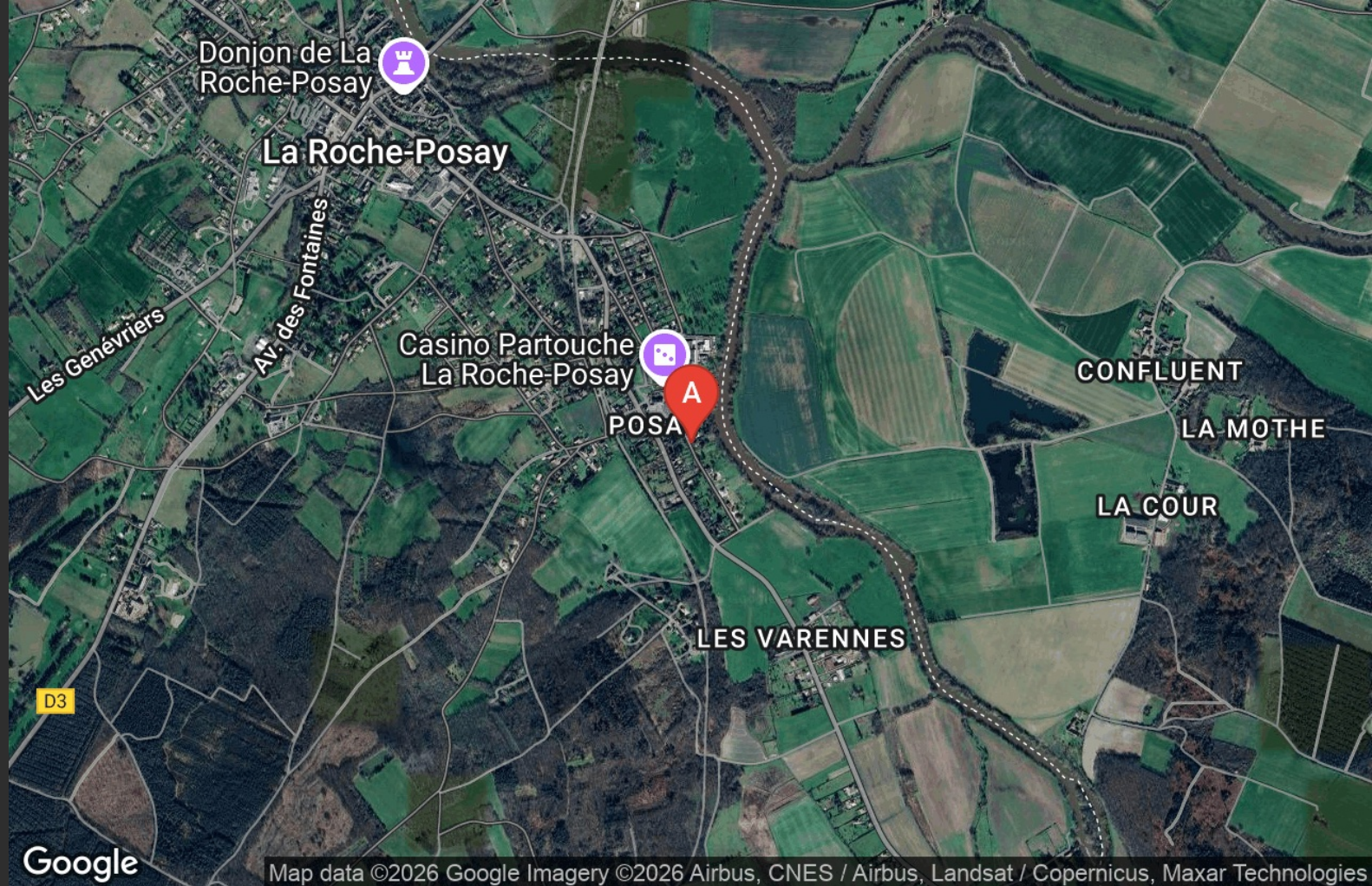


Monique LARCHER

+33 5 49 90 19 37

+33 6 43 41 55 73

**A** Appartement Larcher - La Roche-Posay : 7  
avenue de Laon 86270 LA ROCHE-POSAY







## Appartement Larcher - La Roche-Posay



Appartement



2

personnes



1

chambre



22

m2



Location d'un appartement à la Roche-Posay, de 22 m<sup>2</sup>, à 1,5 km des Thermes du Connétable-Calme avec jardin - Rez-de-chaussée : séjour cuisine toute équipée, grand réfrigérateur/congélateur, canapé, TV et Wifi gratuit, chambre (grand lit), salle d'eau/wc - Chauffage réversible en climatisation - Lave-linge, jardin et parking en commun - Les amis nos bêtes ne sont pas acceptés.



# Pièces et équipements

Chambres	Chambre(s): 1 Lit(s): 1	dont lit(s) 1 pers.: 0 dont lit(s) 2 pers.: 1
Salle de bains / Salle d'eau	Salle(s) d'eau (avec douche): 1	
WC	WC: 1 WC privés	
Cuisine	Cuisine Congélateur	Four à micro ondes
Autres pièces		
Media	Télévision	Wifi
Autres équipements		
Chauffage / AC		
Exterieur	Cour commune	
Divers		

# Infos sur l'établissement



Communs

A proximité propriétaire



Activités



Réseaux



Stationnement

Parking



Services



Extérieurs

# A savoir : conditions de la location

<i>Arrivée</i>	
<i>Départ</i>	
<i>Langue(s) parlée(s)</i>	
<i>Annulation/ Prépaiement/ Dépot de garantie</i>	
<i>Moyens de paiement</i>	
<i>Ménage</i>	
<i>Draps et Linge de maison</i>	
<i>Enfants et lits d'appoints</i>	
<i>Animaux domestiques</i>	Les animaux ne sont pas admis.

## Tarifs (au 02/01/26)

Appartement Larcher - La Roche-Posay

Tarifs en €:	Tarif 1 nuit en semaine (L, M, M, J, D)	Tarif 1 nuit en weekend (V ou S)	Tarif 2 nuits weekend (V+S)	Tarif 7 nuits semaine
du 15/03/2026 au 23/05/2026	25€	25€		180€
du 24/05/2026 au 06/09/2026	25€	25€		195€
du 06/09/2026 au 18/10/2026	25€	25€		180€



# Mes recommandations

Découvrir La Roche-Posay

Toutes les activités

OFFICE DE TOURISME ET DU THERMALISME LA ROCHE-POSAY  
WWW.LAROCHEPOSAY-TOURISME.COM



## Bords de Creuse à La Roche-Posay

Bords de Creuse

0.5 km  
📍 LA ROCHE-POSAY



1

Profitez des bords de Creuse pour faire une pause au soleil ou profitez de l'ombre des arbres majestueux dans ce havre de paix. Des aménagements pour petits et grands, terrain de pétanque, jeux fixes et éphémères, espace détente, aire de pique-nique vous permettront de profiter de ce lieu naturel bercé par l'eau de la rivière.



## Ancienne Ligne de Chemin de Fer - Voie Verte

☎ +33549191300

Les Jardins des Grands Prés

0.7 km  
📍 LA ROCHE-POSAY



2

Profitez de l'ancienne voie ferrée, réaménagée en chemin de randonnées pour partir découvrir les sentiers sur la voie verte.



## Sentier GR 48 : La Roche-Posay / Angles-sur-l'Anglin

☎ 06 11 30 46 92


💻 <http://vienne.ffrandonnee.fr>

1.5 km  
📍 LA ROCHE-POSAY



3

La Roche-Posay, charmante station équipée de tous commerces et services, propose de nombreuses activités : le casino et ses machines à sous, un golf, l'hippodrome de la Gâtinière, le centre équestre et un centre de remise en forme : Le Spa Source. A l'arrivée d'Angles-sur-l'Anglin, par la ville basse, un paysage de carte postale vous saisit, justifiant à lui seul le titre de plus beau Village de France. Cette petite cité a conservé son caractère médiéval, de vieux escaliers en pierre, une rivière, un vieux moulin à eau et la silhouette d'un imposant donjon en ruine du Château Fort, juché sur un piton rocheux.



## Boucle A travers La Roche-Posay

☎ +33 5 49 19 13 00

14 Boulevard Victor Hugo

1.5 km  
📍 LA ROCHE-POSAY



4

Immergez-vous dans un parcours de 5 km en plein cœur de La Roche-Posay, un circuit vélo qui dévoile la beauté de cette cité thermale. Le chemin passe d'abord près du prestigieux golf. Vous traversez ensuite les Thermes, baigné par les senteurs apaisantes et la sérénité des lieux, comme une invitation à la détente. L'itinéraire se faufile ensuite dans les charmantes rues de la ville, animées par la douceur de vivre. Il se termine sur la Place de la République, lieu de rencontre vibrant et convivial, où histoire et modernité se rejoignent. Le téléchargement d'une application de randonnées (OpenRunner) est recommandé afin de retrouver le circuit sous forme de carte GPS pour que vous puissiez vous balader avec facilité.



## Boucle Dans la Vallée de la Gartempe

☎ +33 5 49 19 13 00

14 Boulevard Victor Hugo

1.5 km  
📍 LA ROCHE-POSAY



5

Partez pour une superbe balade à vélo de 32 km au départ de La Roche-Posay, une invitation à l'évasion au cœur de la nature. Le parcours vous entraîne d'abord dans la campagne paisible, où les champs s'étendent à perte de vue. Vous rejoignez ensuite la charmante commune de Pleumartin, avec ses allures authentiques, avant de poursuivre vers Vicq-sur-Gartempe, nichée au bord de la rivière. Sur le chemin du retour, la quiétude s'intensifie en longeant l'ancienne ligne de chemin de fer, un sentier plein de charme, avant de retrouver l'énergie douce de La Roche-Posay. Un itinéraire entre patrimoine et nature, parfait pour les amateurs de découvertes à vélo. Le téléchargement d'une application de randonnées (OpenRunner) est recommandé afin de retrouver le circuit sous forme de carte GPS pour que vous puissiez vous balader avec facilité.

# Mes recommandations (suite)

Découvrir La Roche-Posay

Toutes les activités

OFFICE DE TOURISME ET DU THERMALISME LA ROCHE-POSAY  
[WWW.LAROCHEPOSAY-TOURISME.COM](http://WWW.LAROCHEPOSAY-TOURISME.COM)

LA ROCHE-POSAY  
VOTRE CITE BIEN-ETRE




## Rives et vallons de la Creuse

☎ +33 5 49 21 05 47  
Rue Pierre Nonnet

1.5 km  
📍 LA ROCHE-POSAY



Ce superbe sentier vous fera découvrir la station thermale très renommée de La Roche-Posay et de ses environs. Cette ville qui inspire calme et détente fût connue dès l'époque Gallo-Romaine pour les vertus thérapeutiques de son "eau de velours". Découvrez un site chargé d'histoire: les fortifications, monuments et vieilles pierres en témoignent. Point de départ : Sur le parking derrière l'office de Tourisme rue Pierre Nonnet 86270 La Roche-Posay Le téléchargement d'une application de randonnées (OpenRunner) est recommandé afin de retrouver le circuit sous forme de carte GPS pour que vous puissiez vous balader avec facilité.



## Villa des Eaux de La Roche-Posay

☎ +33 5 49 19 13 00  
Avenue des Fontaines

1.3 km  
📍 LA ROCHE-POSAY



## Donjon de La Roche-Posay

☎ +33 5 49 19 13 00  
Rue Duguesclin  
💻 <https://Larocheposay-tourisme.com>

1.4 km  
📍 LA ROCHE-POSAY



## Porte de Ville de La Roche-Posay

☎ +33 5 49 19 13 00  
Porte Bourbon Rue Bourbon

1.4 km  
📍 LA ROCHE-POSAY



## La Roche-Posay, Cité Médiévale et Station Thermale

💻 <http://www.larocheposay-tourisme.com>

1.5 km  
📍 LA ROCHE-POSAY





